

DEPARTEMENT DE LA MOSELLE

**COMMUNE DE  
MAIZIÈRES-LÈS-METZ**

Maizières  
lès-Metz 

# PLAN LOCAL D'URBANISME

## 6.6 - Éléments de paysage à protéger



**l'AdT**  
l'Atelier des Territoires  
BUREAU D'ÉTUDES  
57000 METZ  
Tél : 03.87.63.02.00



Document conforme à celui annexé à la délibération du Conseil Municipal de MAIZIÈRES-LÈS-METZ en date du 18 février 2013

**APPROUVANT  
le Plan Local d'Urbanisme**

Le Maire


**Gérard TERRIER**


**APPROBATION DE LA RÉVISION PAR DCM DU 18/02/13**


# ELEMENTS DU PATRIMOINE ET DU PAYSAGE A PROTEGER


**Quinze éléments du patrimoine local et paysager** sont repérés sur les plans de zonage au 1/2000<sup>e</sup> du Plan Local d'Urbanisme de MAIZIÈRES-LÈS-METZ en tant qu'éléments à protéger. Ils sont **soumis à des prescriptions particulières**.


*cf. article L.123-1-5 du Code de l'Urbanisme : "7° Identifier et localiser les éléments de paysage et délimiter les quartiers, îlots, immeubles, espaces publics, monuments, sites et secteurs à protéger, à mettre en valeur ou à requalifier pour des motifs d'ordre culturel, historique ou écologique et définir, le cas échéant, les prescriptions de nature à assurer leur protection".*


Numéro	Dénomination	Photo
<b>1</b>	<b>Parc Dany-Mathieu</b>	
<b>Localisation</b>	<i>rue du Quatre Septembre / impasse du Moulin</i>	
<b>Intérêt</b>	protection du patrimoine paysager, écologique et biologique	
<b>Prescriptions particulières</b>	inscrites au P.L.U. à l'article 13 du règlement de la zone N	


Numéro	Dénomination	Photo
<b>2</b>	<b>Calvaire</b>	
<b>Localisation</b>	<i>dans la cour de l'église Saint Martin, rue du Quatre Septembre</i>	
<b>Intérêt</b>	préservation du patrimoine local	
<b>Prescriptions particulières</b>	inscrites au P.L.U. à l'article 11 du règlement de la zone UB	


Numéro	Dénomination	Photo
<b>3</b>	<b>Alignement d'arbres</b>	
<b>Localisation</b>	sur un côté de la <i>rue du Quatre Septembre</i>	
<b>Intérêt</b>	protection du patrimoine paysager, écologique et biologique	
<b>Prescriptions particulières</b>	inscrites au P.L.U. à l'article 13 du règlement de la zone UB	


Numéro	Dénomination	Photo
<b>4</b>	<b>Alignement d'arbres</b>	
Localisation	dans la cour de l'Ecole Louis Pasteur	
Intérêt	protection du patrimoine paysager, écologique et biologique	
Prescriptions particulières	inscrites au P.L.U. à l'article 13 du règlement de la zone UB	


Numéro	Dénomination	Photo
<b>5</b>	<b>Parc de Brieux</b>	
Localisation	<i>avenue de Brieux</i>	
Intérêt	protection du patrimoine paysager, écologique et biologique	
Prescriptions particulières	inscrites au P.L.U. à l'article 13 du règlement de la zone N	


Numéro	Dénomination	Photo
<b>6</b>	<b>Alignement d'arbres</b>	
Localisation	sur un côté de la <i>route de Metz</i>	
Intérêt	protection du patrimoine paysager, écologique et biologique	
Prescriptions particulières	inscrites au P.L.U. à l'article 13 du règlement de la zone UB	


Numéro	Dénomination	Photo
<b>7</b>	<b>Alignement d'arbres</b>	
Localisation	sur un côté de la <i>route de Metz</i>	
Intérêt	protection du patrimoine paysager, écologique et biologique	
Prescriptions particulières	inscrites au P.L.U. à l'article 13 du règlement de la zone UB	


Numéro	Dénomination	Photo
<b>8</b>	<b>Alignement d'arbres</b>	
<b>Localisation</b>	sur un côté de la <i>Voie romaine</i>	
<b>Intérêt</b>	protection du patrimoine paysager, écologique et biologique	
<b>Prescriptions particulières</b>	inscrites au P.L.U. à l'article 13 du règlement de la zone UX	


Numéro	Dénomination	Photo
<b>9</b>	<b>Alignement d'arbres</b>	
<b>Localisation</b>	sur un côté de la voie d'accès à la zone Val Euromoselle Nord	
<b>Intérêt</b>	protection du patrimoine paysager, écologique et biologique	
<b>Prescriptions particulières</b>	inscrites au P.L.U. à l'article 13 du règlement de la zone 1AUx	


Numéro	Dénomination	Photo
<b>10</b>	<b>Alignement d'arbres</b>	
<b>Localisation</b>	au bord du Billeron (ripisylve)	
<b>Intérêt</b>	protection du patrimoine paysager, écologique et biologique	
<b>Prescriptions particulières</b>	inscrites au P.L.U. à l'article 13 du règlement des zones UB et A	

Numéro	Dénomination	Photo
<b>11</b>	<b>Arbre remarquable</b>	
<b>Localisation</b>	à côté de la mairie annexe, <i>Grand'rue</i>	
<b>Intérêt</b>	protection du patrimoine paysager, écologique et biologique	
<b>Prescriptions particulières</b>	inscrites au P.L.U. à l'article 13 du règlement de la zone UE	

Numéro	Dénomination	Photo
<b>12</b>	<b>Arbre remarquable</b>	
<b>Localisation</b>	derrière la mairie annexe, au bord de la <i>route de Marange</i>	
<b>Intérêt</b>	protection du patrimoine paysager, écologique et biologique	
<b>Prescriptions particulières</b>	inscrites au P.L.U. à l'article 13 du règlement de la zone UB	

Numéro	Dénomination	Photo
<b>13</b>	<b>Vergers pédagogiques</b>	
<b>Localisation</b>	entre la <i>route de Marange</i> et la <i>rue de Lorraine</i>	
<b>Intérêt</b>	protection du patrimoine paysager, écologique et biologique	
<b>Prescriptions particulières</b>	inscrites au P.L.U. à l'article 13 du règlement de la zone UB	

Numéro	Dénomination	Photo
<b>14</b>	<b>Parc de l'Hôpital de jour pour enfants</b>	
<b>Localisation</b>	<i>route de Marange</i>	
<b>Intérêt</b>	protection du patrimoine paysager, écologique et biologique	
<b>Prescriptions particulières</b>	inscrites au P.L.U. à l'article 13 du règlement de la zone UB	

Numéro	Dénomination	Photo
<b>15</b>	<b>Alignement d'arbres</b>	
<b>Localisation</b>	sur un côté de l' <i>allée des Maisons Blanches</i>	
<b>Intérêt</b>	protection du patrimoine paysager, écologique et biologique	
<b>Prescriptions particulières</b>	inscrites au P.L.U. à l'article 13 du règlement de la zone UC4	